

LÉGENDE

-  Limite commune
-  Route et Voie Communales = VC
-  Chemin Rural = CR
-  Ancienne voie du BA
-  Circuit 1
-  Circuit 2
-  Circuit 3
-  Circuit 4
-  Circuit 5
-  GR31
-  GRP de Sologne
-  Parking

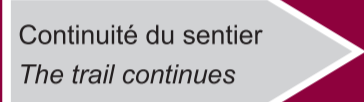
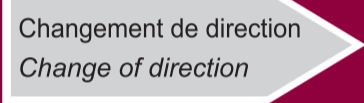
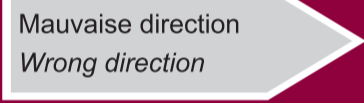


VC4 - CR4 - CR35 - CR22
Passage à gué uniquement une petite partie de l'année.


The ford is only passable for a short period of the year.

Tous les chemins sont accessibles en VTT ou VTC.
All paths are accessible by mountain bike.

BALISAGE DES 3 PR


-  Continuité du sentier
The trail continues
-  Changement de direction
Change of direction
-  Mauvaise direction
Wrong direction

CIRCUIT 1 17 km - 4h50 - Les Césars

ACCÈS 

Place de l'Eglise.
Route de Chaon sur la carte.

CIRCUIT 2 16,5 km - 4h40 - Bois Robot

ACCÈS 

Départ du circuit par la VC11.
Circuit vert sur la carte.
Start to the trail : VC11
Green trail on the map.

CIRCUIT 3 11 km - 3h00 - La Clancheuse

ACCÈS 

Départ du circuit par la VC11.
Circuit bleu sur la carte.
Start to the trail : VC11.
Blue trail on the map.

CIRCUIT 4 10 km - 2h50 - Les Alicourts
CIRCUIT 5 7 km - 2h00 - Les Alicourts

Départ VC5 « Les Alicourts ».
Start VC5 « Les Alicourts ».

